




Cuaderno de mapas

# Somos mexicanos



Secretaría de Educación Pública Dirección General de INEA Dirección Académica	Coordinación gráfica y cuidado de la edición Greta Sánchez Muñoz Adriana Barraza Hernández
Coordinación académica Flor Morales Guzmán	Seguimiento al diseño Jorge Alberto Nava Rodríguez
Autoría Miguel Ángel Recillas González Flor Morales Guzmán Luis Armando Pedroza Acevedo	Seguimiento editorial María del Carmen Cano Aguilar
Revisión técnico-pedagógica Guadalupe Águila Moreno María de los Ángeles Alba Olvera Alejandro Araujo Pardo	Revisión editorial Ruth González Balvanera
	Diagramación Abraham Menes Núñez
	Diseño de portada Ricardo Figueroa Cisneros
	Ilustración de portada Carlos Vélez Aguilera

## Índice

Presentación	1
Mapa general de la República Mexicana con división política	2
Áreas culturales prehispánicas en el siglo XVI	3
Lenguas indígenas de México en la actualidad	4
Lenguas de señas mexicanas	5
Los climas de México	6
Lugares de México con mayor población	7
Producción agrícola	8
Cría y explotación de ganado bovino	9
Producción pesquera	10
Extracción de petróleo, gas natural y minerales	11
Principales importaciones y exportaciones de México	12
Tratados de libre comercio de México	13
El territorio de la Nueva España	14
El territorio perdido en la época de Antonio López de Santa Anna	15
Fechas de integración a la Federación de las entidades federativas	16

*Somos mexicanos*. Cuaderno de mapas. D.R. 2009 © Instituto Nacional para la Educación de los Adultos, INEA. Francisco Márquez 160, col. Condesa, México, D.F., C.P. 06140.

Esta obra es propiedad intelectual de sus autores, y los derechos de publicación han sido legalmente transferidos al INEA. Prohibida su reproducción parcial o total por cualquier medio, sin autorización escrita de su legítimo titular de derechos.

ISBN *Modelo Educación para la Vida y el Trabajo*. Obra completa: 970-23-0274-9  
ISBN *Somos mexicanos*. Cuaderno de mapas: 978-970-23-0381-7

Impreso en México



## Presentación

En este cuaderno se concentran diferentes mapas que se utilizan a lo largo de las actividades del módulo *Somos mexicanos*. Su propósito es que conozcas diversos aspectos de México, desde las épocas más antiguas hasta la actualidad, de manera que puedas reconocer en ellos lo que ha contribuido a la formación del ser mexicana o mexicano y de lo que compartimos en nuestra vida diaria.

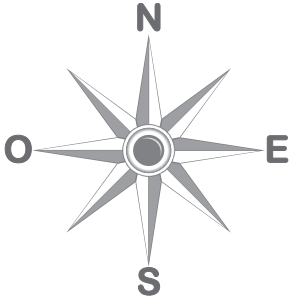
En el Libro del adulto se encuentra la invitación a revisar los mapas, y a realizar diferentes actividades para que reflexiones acerca de diversas situaciones y momentos importantes en la formación de nuestra identidad nacional.

En este cuaderno aparecen mapas con las diferentes extensiones territoriales y divisiones políticas, que ha tenido nuestro país a través de su historia, características por región, actividades económicas o factores culturales, de los cuales formamos parte y nos identifican como parte del lugar donde vivimos, pero también como parte de una nación.

Los mapas incluidos en este cuaderno, conservan el orden en que aparece la referencia en el Libro del adulto. En cada tema que se trabaja con un mapa, se encuentran las instrucciones para realizar la actividad. Sin embargo, te recomendamos revisar este cuaderno de manera libre para que conozcas más sobre las diferentes características de México, y compartas con otras personas lo que te llame la atención.

Esperamos que este recorrido por México contribuya a tu reflexión acerca de lo que significa ser mexicano o mexicana, e incite a una mejor comprensión de nuestra forma de vida actual.

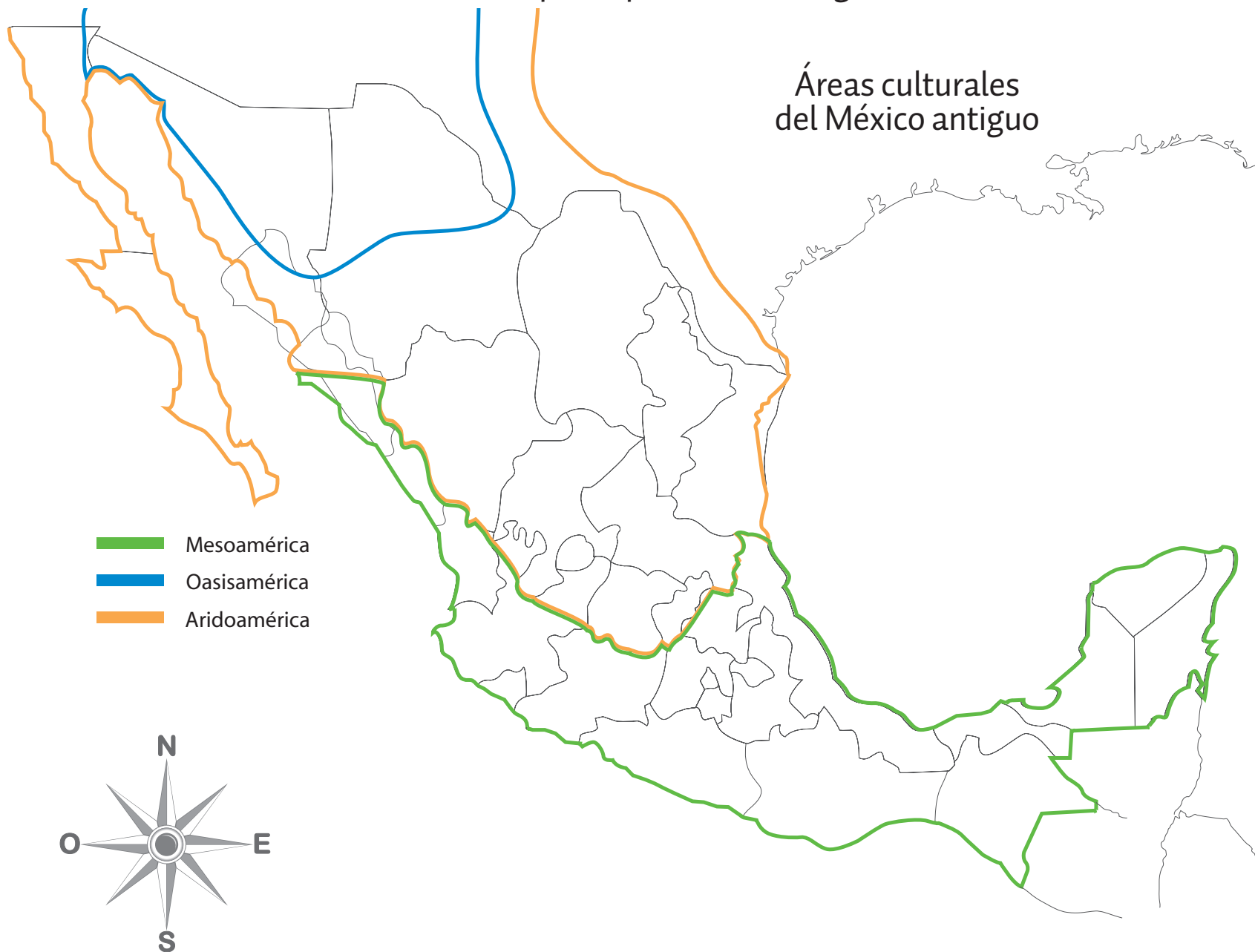
# Mapa general de la República Mexicana con división política



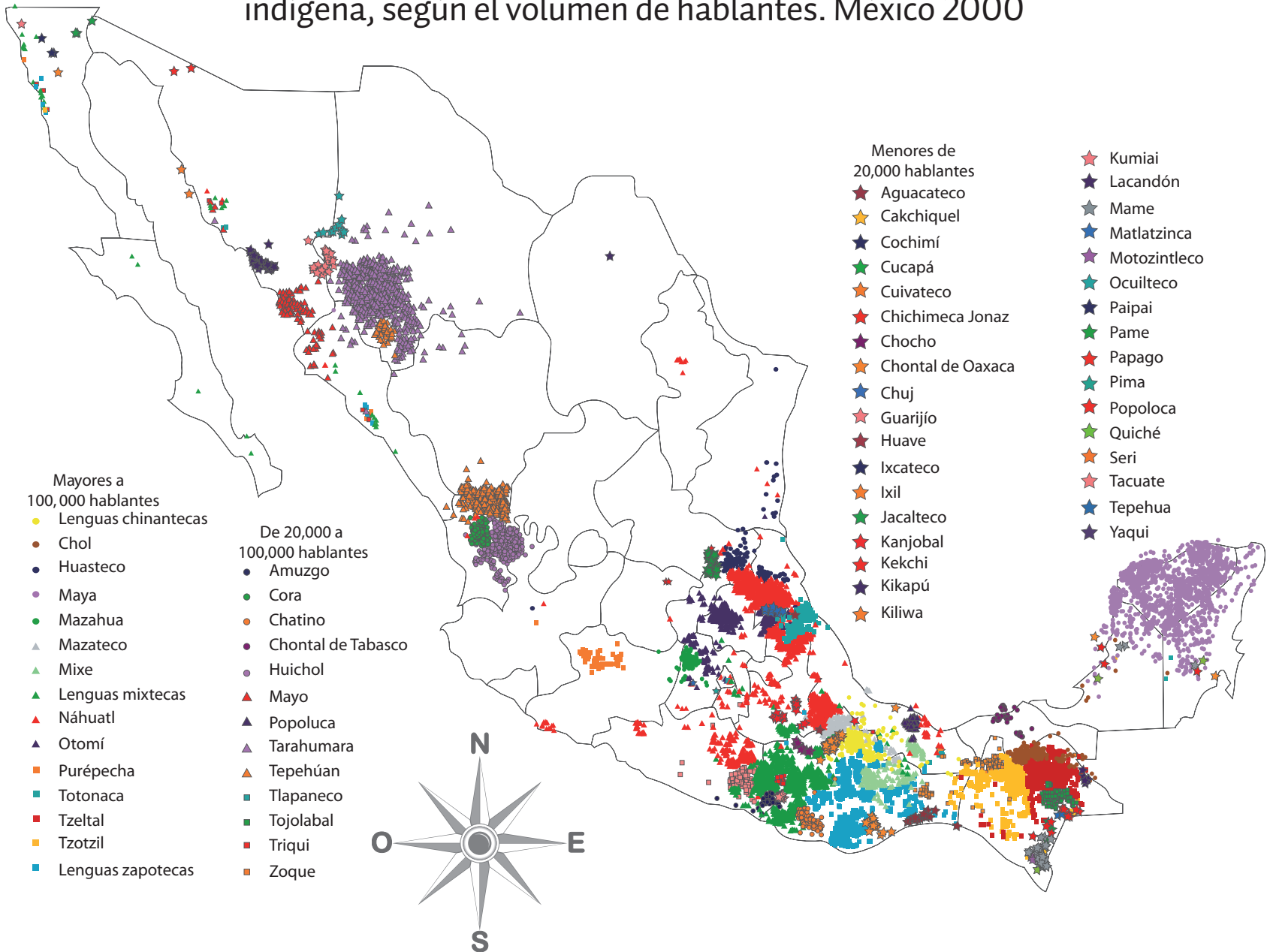
1. Aguascalientes Aguascalientes
2. Colima Colima
3. Distrito Federal Ciudad de México
4. Estado de México Toluca
5. Morelos Cuernavaca
6. Tlaxcala Tlaxcala
7. Tabasco Villahermosa
8. Querétaro Querétaro

# Áreas culturales prehispánicas en el siglo XVI

Áreas culturales del México antiguo



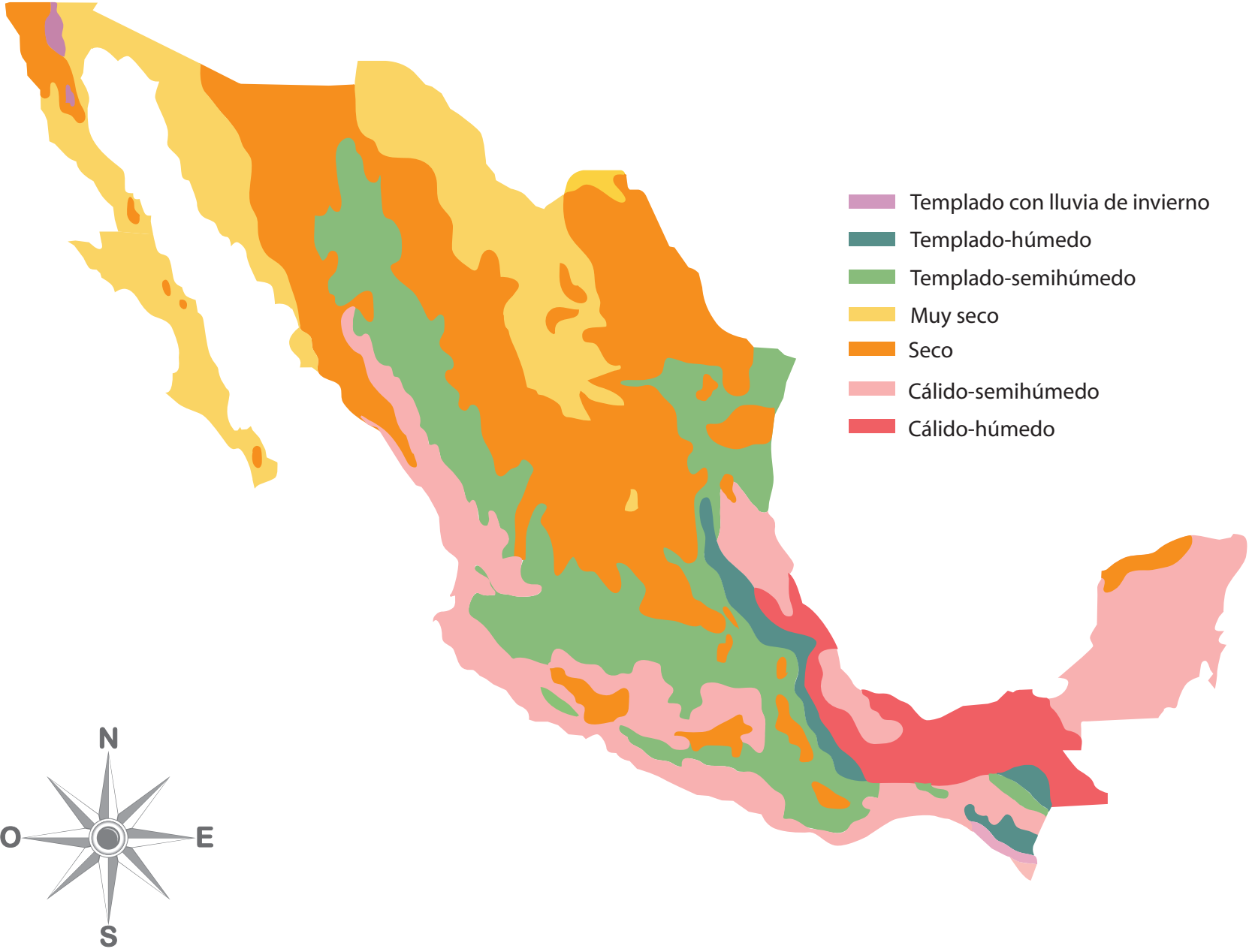
# Lengua predominante en localidades con 40% y más de población indígena, según el volumen de hablantes. México 2000



# Lenguas de señas mexicanas

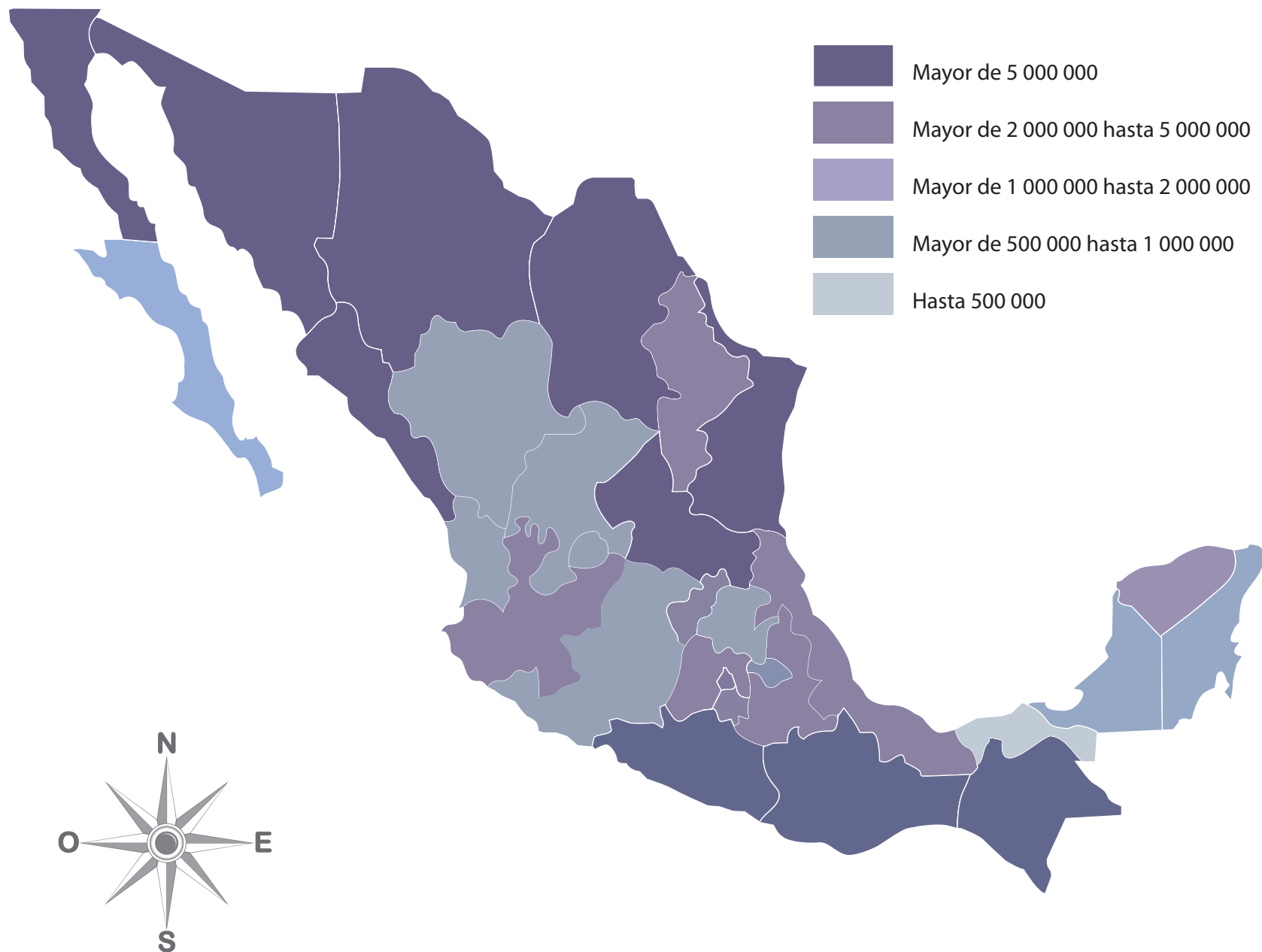


# Los climas de México





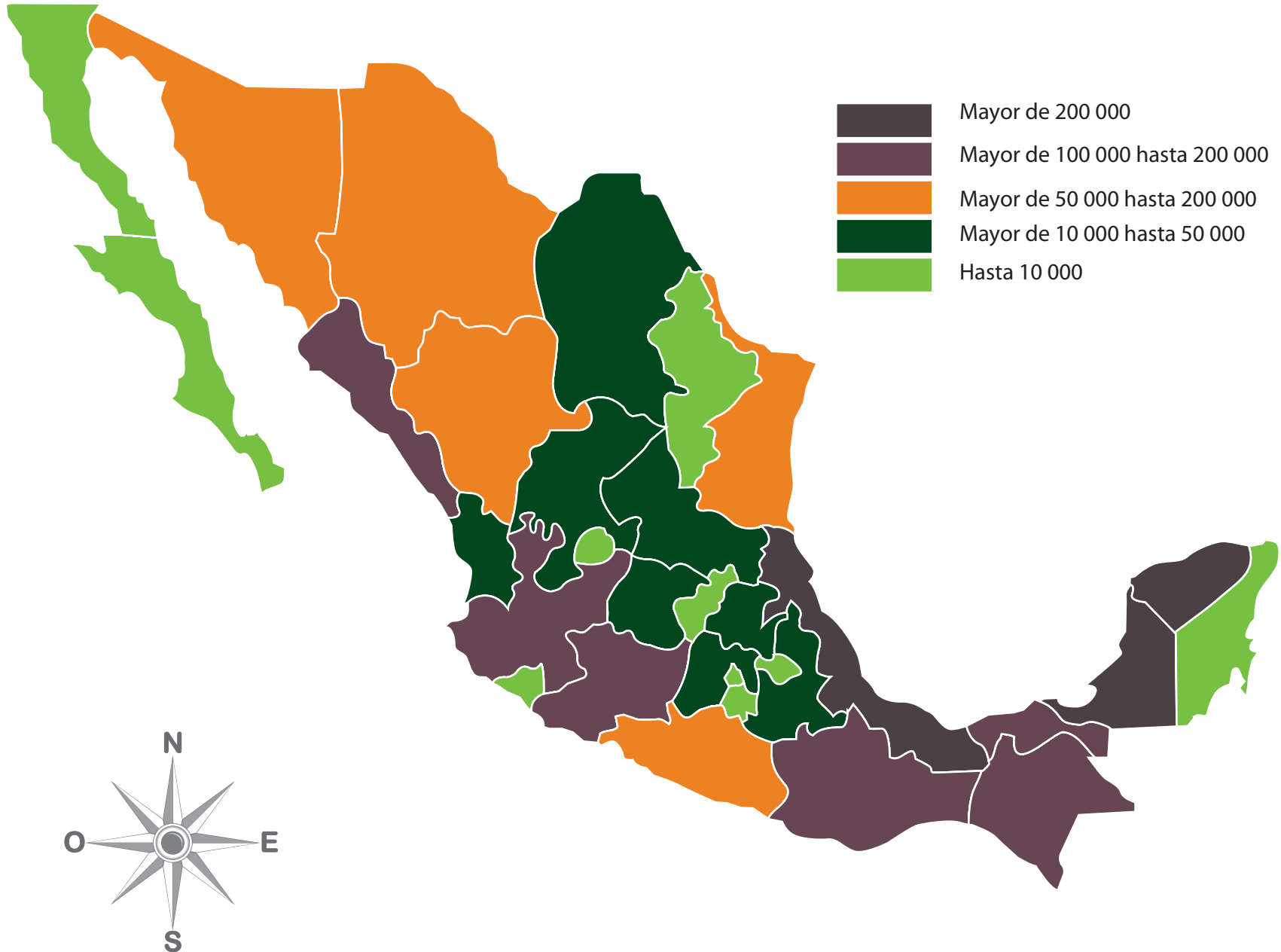
## Lugares de México con mayor población



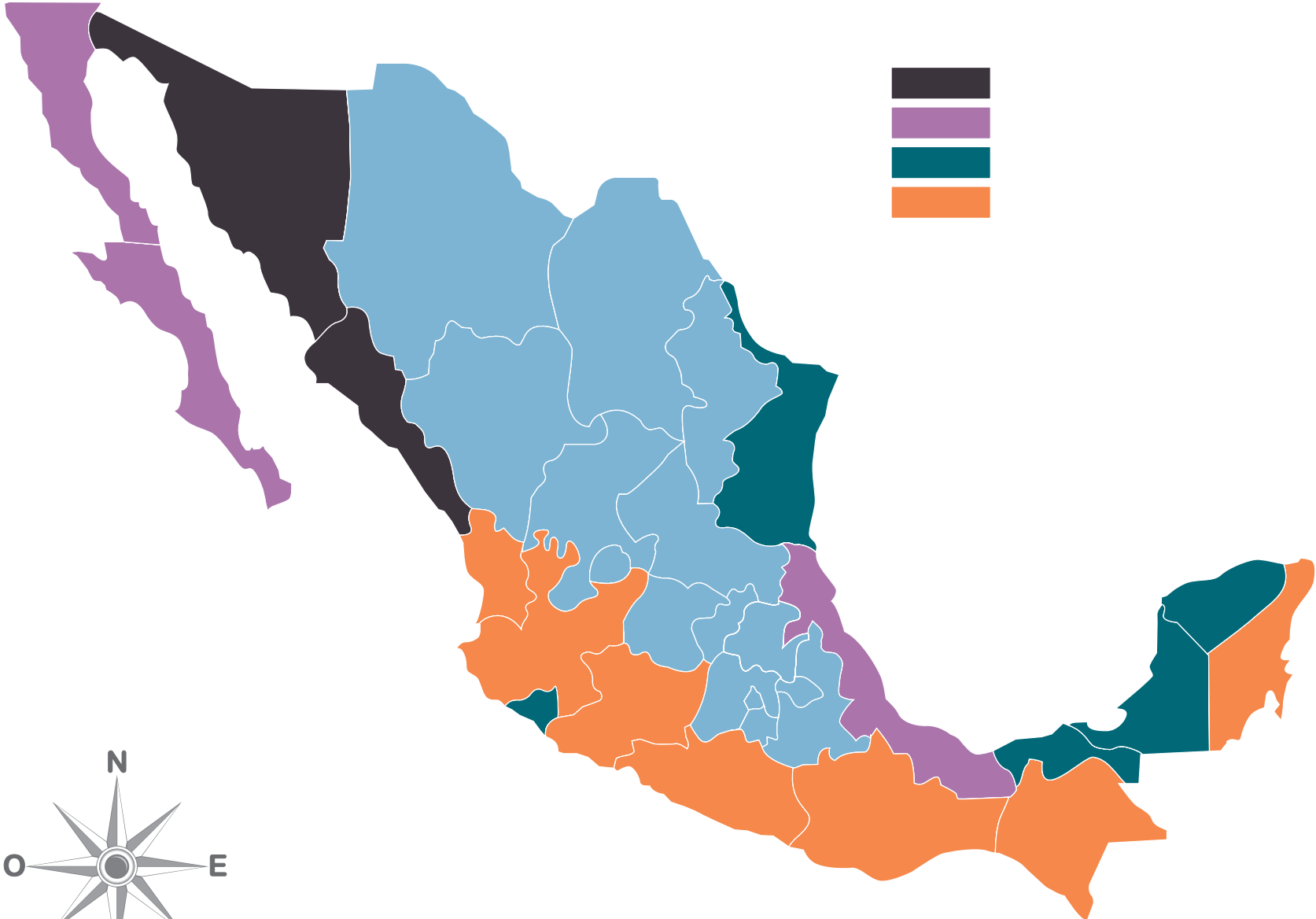
# Producción agrícola



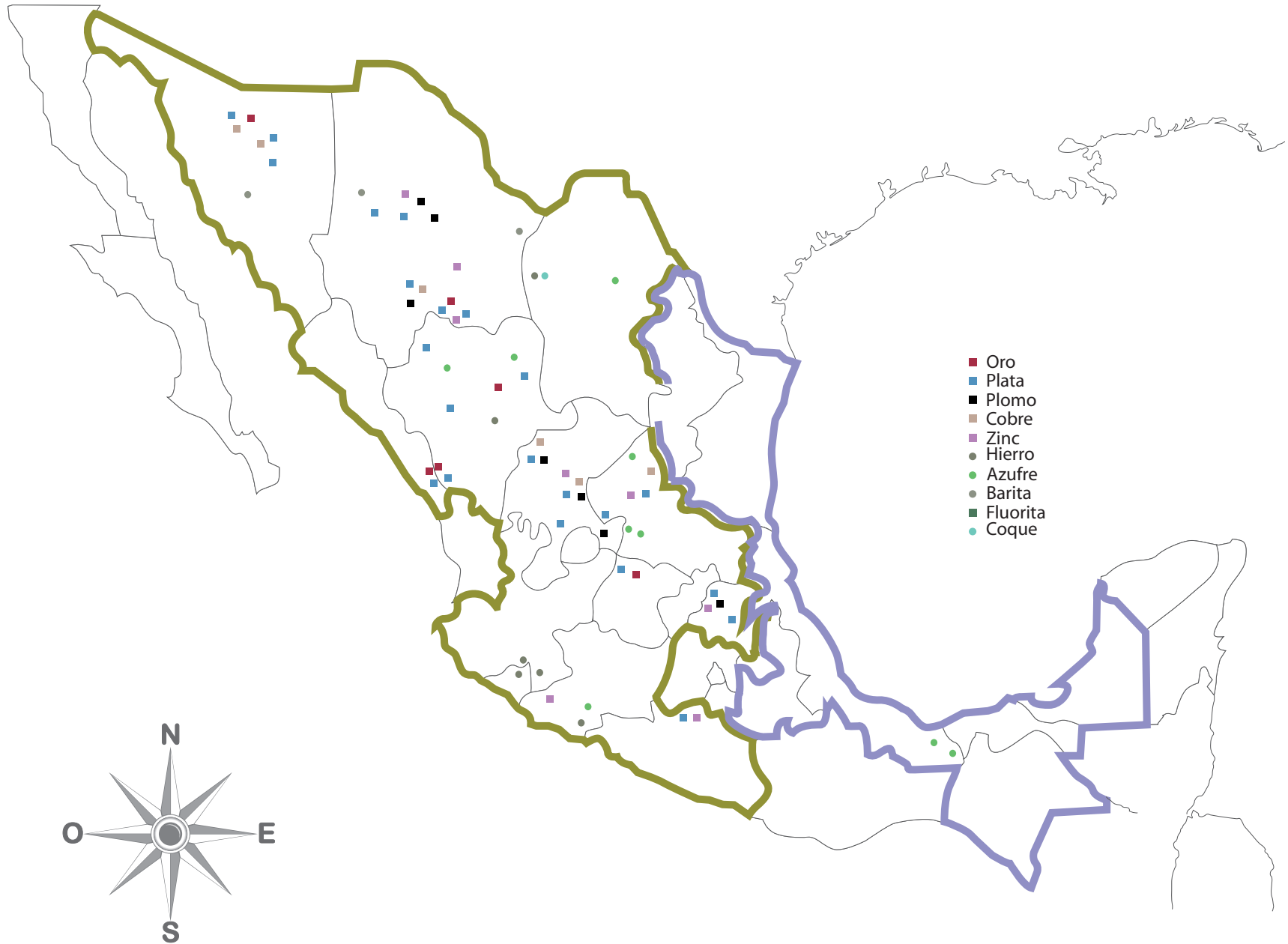
## Cría y explotación de ganado bovino



# Producción pesquera

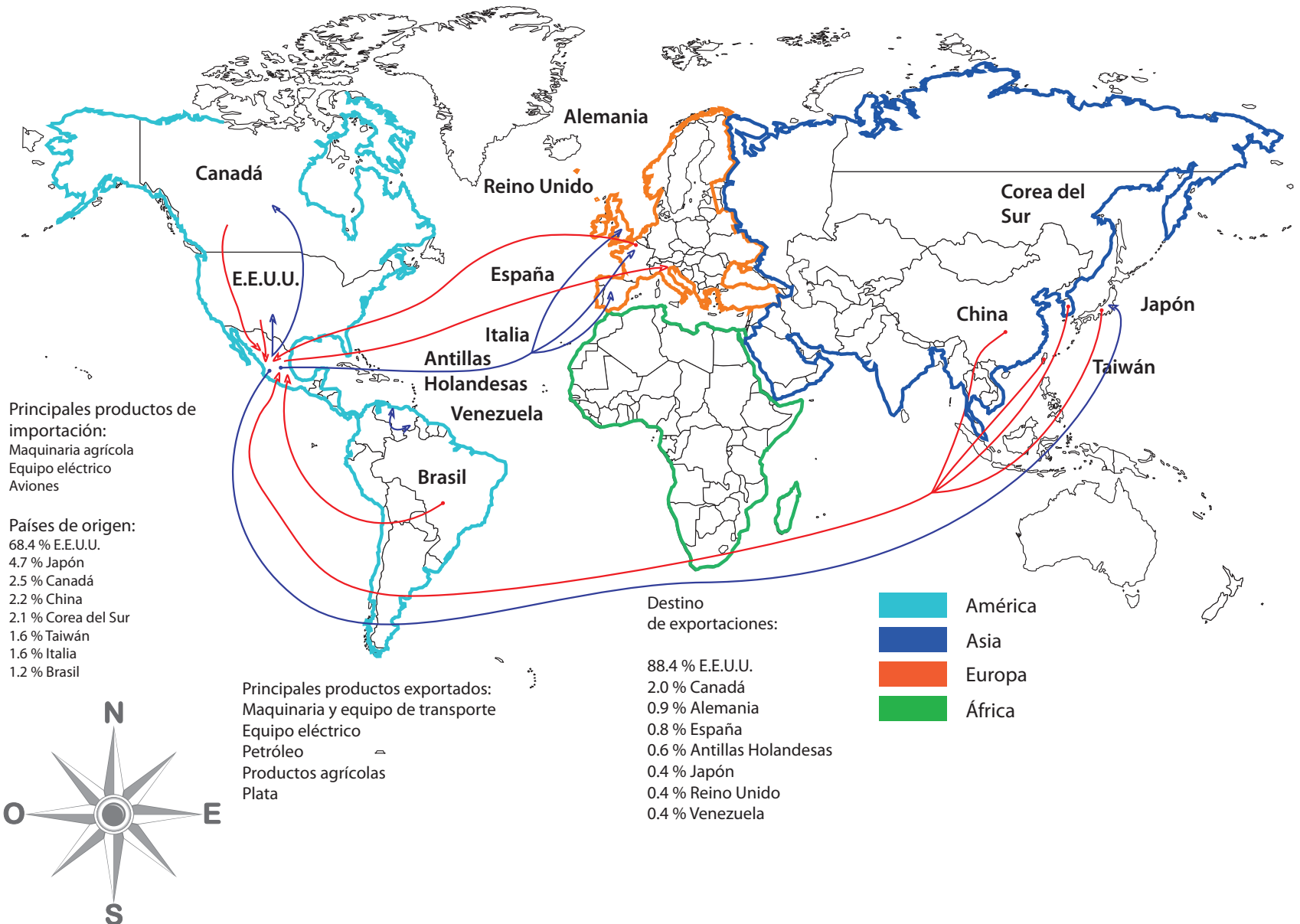


## Extracción de petróleo, gas natural y minerales

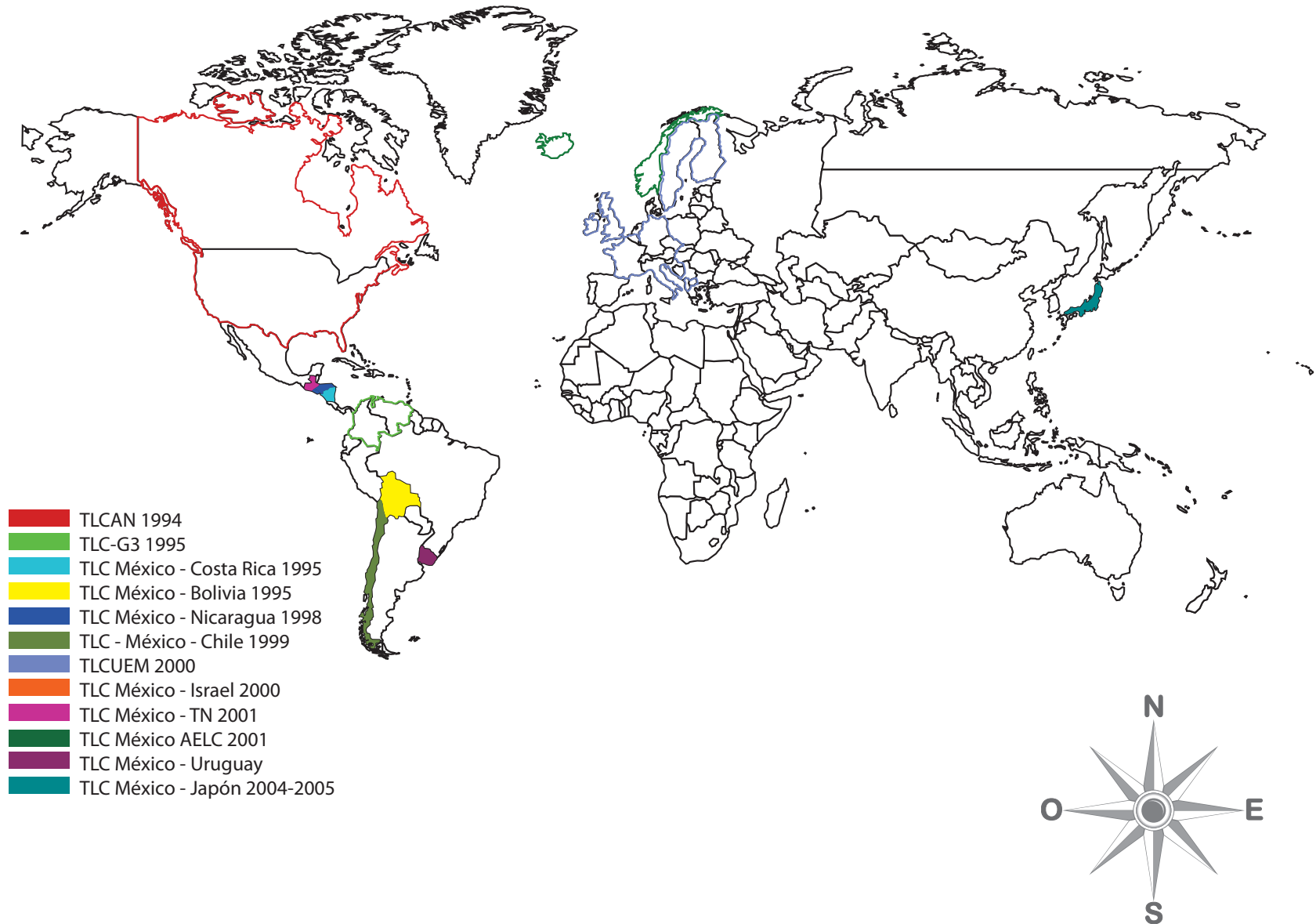




# Principales importaciones y exportaciones de México



# Tratados de libre comercio de México



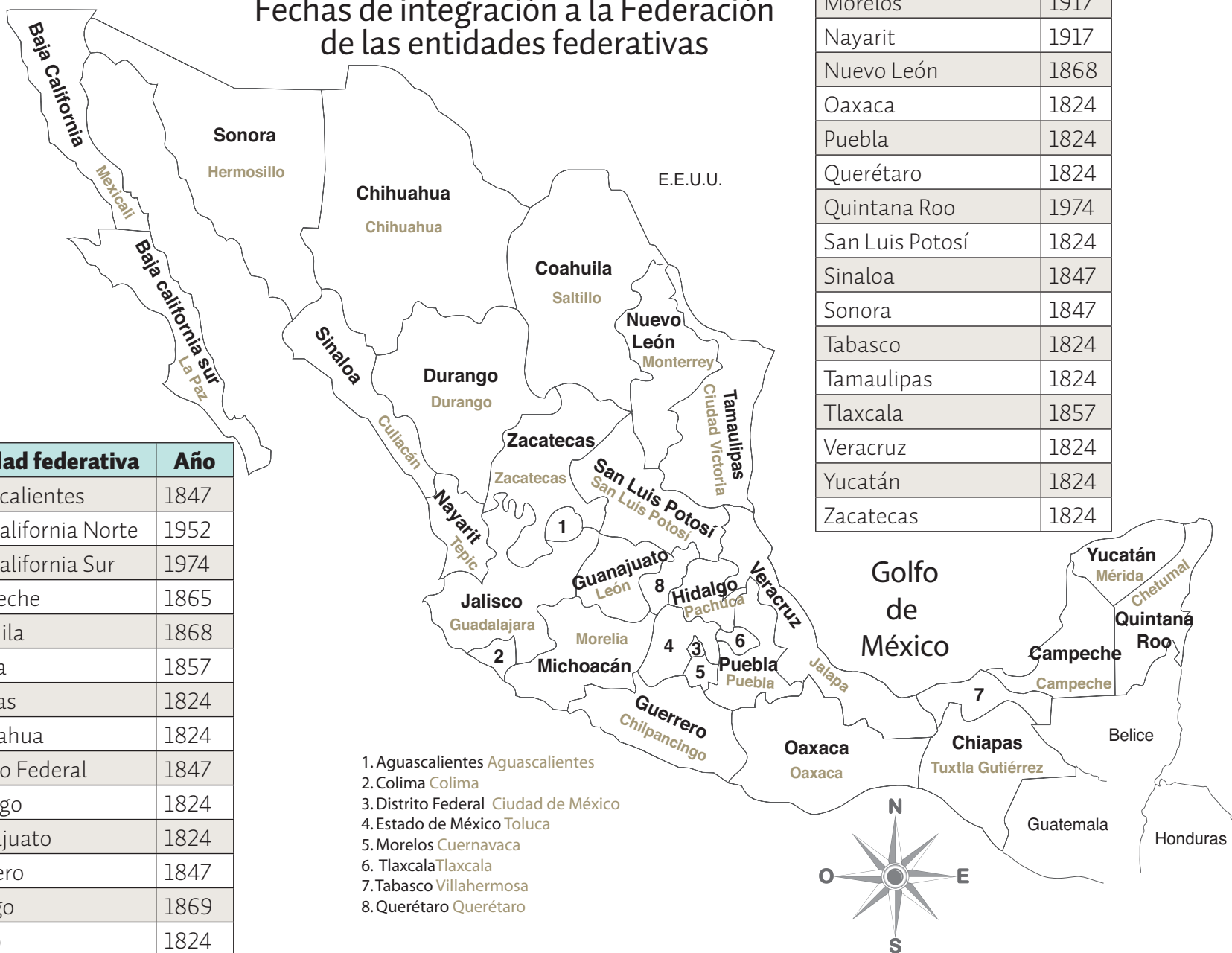
## El territorio de la Nueva España



El territorio perdido en la época de Antonio López de Santa Anna



## Fechas de integración a la Federación de las entidades federativas



Entidad federativa	Año
Morelos	1917
Nayarit	1917
Nuevo León	1868
Oaxaca	1824
Puebla	1824
Querétaro	1824
Quintana Roo	1974
San Luis Potosí	1824
Sinaloa	1847
Sonora	1847
Tabasco	1824
Tamaulipas	1824
Tlaxcala	1857
Veracruz	1824
Yucatán	1824
Zacatecas	1824

Entidad federativa	Año
Aguascalientes	1847
Baja California Norte	1952
Baja California Sur	1974
Campeche	1865
Coahuila	1868
Colima	1857
Chiapas	1824
Chihuahua	1824
Distrito Federal	1847
Durango	1824
Guanajuato	1824
Guerrero	1847
Hidalgo	1869
Jalisco	1824
México	1824
Michoacán	1824

1. Aguascalientes Aguascalientes
2. Colima Colima
3. Distrito Federal Ciudad de México
4. Estado de México Toluca
5. Morelos Cuernavaca
6. Tlaxcala Tlaxcala
7. Tabasco Villahermosa
8. Querétaro Querétaro







En este material podrás conocer diferentes datos de nuestro país, así como representaciones gráficas de nuestro territorio, que muestran cómo se conformó nuestro territorio actual.

En cada mapa tendrás un acercamiento a lo que se produce, los recursos de cada lugar, la población con sus lenguas y actividades, y las relaciones de nuestro país con otras partes del mundo. Al consultarlo tendrás una idea más amplia de lo que es ser mexicano.



## DISTRIBUCIÓN GRATUITA

Este programa es público, ajeno a cualquier partido político.  
Queda prohibido su uso para fines distintos a los establecidos en el programa.